

## Interpretace Stablního katastru

Při identifikaci a interpretaci struktur v mapě obsažených jsme vycházeli z několika zdrojů informací. Pro základní diferenciaci krajinných složek byl využit nástin legendy map Stablního katastru v publikaci E. Semotanové – Mapy Čech, Moravy a Slezska v zrcadle staletí. Pro přesné určení jednotlivých mapových struktur byla pak použita originální legenda k mapám Stablního katastru ("Vorschrift zur Zeichung der Katastral Plaene"), uložená v Ústředním archivu zeměměřictví a katastru v Praze.


**Lesy** – jsou znázorněny tmavě šedou až hnědavou barvou, ohraničenou černou čarou. U parcelního čísla pozemku se vyskytuje symbol jehličnatého či listnatého stromu podle druhu lesního porostu. Dále jsou u těchto symbolů uvedena písmena „JM“ (Jungmais) značící nízký lesní porost, snad jen vzrostlé semenáčky. Dále „SH“ (Stangenholz) označující vzrostlejší stromky, tyčovinu, „MH“ („Mittelholz“) značící lesní porost, tvořený vzrostlejšími stromy (les střední) a konečně „HS“ (Hochstämmig schlagbar) značící vysokokmenný les, určený k těžbě.




**Louky** – jsou plochy jasně zelené barvy. Tyto plochy jsou u parcelního čísla označeny symbolem keřku či stromu, reprezentující porost, který se na pozemku může kromě travního porostu ještě vyskytovat. Není-li louka označena žádným symbolem, jedná se o pozemek bez stromů a keřů.



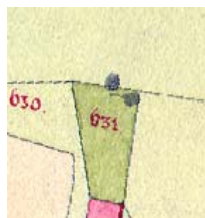
**Pastviny** – jsou prezentovány jiným odstínem zelené barvy než louky. Někdy jsou plochy pastvin doplněny o písmeno „W“ (Weiden – pastviny). Podobně jako u luk, i v případě této kategorie jsou plochy označeny symbolem keřku či stromu, podle druhu porostu, který se na nich může ještě vyskytovat.



**Orná půda** – je znázorněna světle okrovou barvou.



**Zahrady** – jsou plochy sytě zeleně vybarvené. Někdy se vyskytuje symbol ovocného stromu.

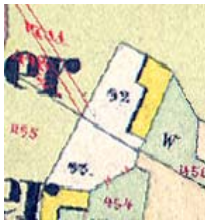


**Stavby a budovy** – jsou reprezentovány ploškami červené barvy (zděné budovy) a žluté barvy (dřevěné stavby). Parcelní číslo těchto stavebních parcel je narušeno od parcelního čísla jiných pozemků provedeno černou barvou.



**Jiné plochy** – jsou plochy jinak nezařazené. Jedná se např. o pusté holé plochy, plochy dvorů, náspů železničních tratí či pozemků jiného zvláštního

určení. Tyto pozemky jsou znázorněny bílou barvou (ponechána barva papíru). Někdy jsou tyto plochy ještě označeny písmeny „OED“ (Oeden).



**Komunikace** – jsou znázorněny jako plochy hnědé barvy.



Při reambulaci map Stablního katastru do nich byly zaznamenávány tzv. “revize”, tedy změny hranic pozemků (nejčastěji jejich rozdělení na menší parcely) a parcelních čísel. Tyto změny jsou v mapách vyznačeny zakreslením nových hranic pozemků a nových parcelních čísel, obojí provedeno jasně červenou barvou, dobře odlišitelnou od hranic pozemků a parcelních čísel původních.



Tyto změny nebyly při naší interpretaci brány v úvahu, neboť zatímco původní kresba mapy je přesně datovatelná (v případě katastrálního území Ondřejov jde o rok 1826), revize probíhaly průběžně a jejich přesné časové určení by bylo buďto velice náročné (podle parcelního čísla v reambulovaném písemném operátu) nebo zcela nemožné.